

სსიპ – ივანე ჯავახიშვილის სახელობის თბილისის სახელმწიფო უნივერსიტეტის ზუსტ და საბუნებისმეტყველო მეცნიერებათა ფაკულტეტზე ასისტენტ პროფესორის სამსახურში მისაღებად რექტორის 2019 წლის 13 მაისის №108/01-01 ბრძანების საფუძველზე გეოგრაფიის დეპარტამენტის (გეომორფოლოგიისა და კარტოგრაფიის კათედრა); გამოცხადებული კონკურსის ჩატარების უზრუნველსაყოფად უნივერსიტეტის აკადემიური საბჭოს 2019 წლის 7 ივნისის №63/2019 დადგენილების მე-3 პუნქტის საფუძველზე დამტკიცებული საკონკურსო კომისიის სხდომის

### შემაჯამებელი ოქმი #1

ქ. თბილისი

5 ივლისი 2019

სსიპ-ივანე ჯავახიშვილის სახელობის თბილისის სახელმწიფო უნივერსიტეტის რექტორის 2019 წლის 13 მაისის №108/01-01 ბრძანებით, ზუსტ და საბუნებისმეტყველო მეცნიერებათა ფაკულტეტზე, გეოგრაფიის დეპარტამენტის გეომორფოლოგიისა და კარტოგრაფიის კათედრის, ასისტენტ პროფესორის სამსახურში მისაღებად გამოცხადებულ კონკურსში მონაწილეობისათვის შემოვიდა ერთი განაცხადი. თსუ აკადემიური საბჭოს 2019 წლის 7 ივნისის №63/2019 დადგენილების მე-3 პუნქტის საფუძველზე შექმნილ საკონკურსო კომისიას საბუთები გადაეცა დალუქულ მდგომარეობაში და კომისია შეუდგა მუშაობას.

კომისიის შემაჯამებელ სხდომას ესწრებოდა კომისიის სრული შემადგენლობა:

1. დავით კერესელიძე - თსუ, ზუსტ და საბუნებისმეტყველო მეცნიერებათა ფაკულტეტის პროფესორი (კომისიის თავმჯდომარე);
2. მელიორ ალფენიძე, სოხუმის სახელმწიფო უნივერსიტეტის, საბუნებისმეტყველო მეცნიერებათა და ჯანდაცვის ფაკულტეტის პროფესორი (კომისიის თავმჯდომარის მოადგილე);
3. ლამზირა ლალიძე - თსუ-ს ზუსტ და საბუნებისმეტყველო მეცნიერებათა ფაკულტეტის ასოცირებული პროფესორი (კომისიის მდივანი);
4. დალი ნიკოლაიშვილი - თსუ-ს ზუსტ და საბუნებისმეტყველო მეცნიერებათა ფაკულტეტის პროფესორი;
5. ელენე სალუქვაძე - თსუ, ვახუშტი ბაგრატიონის სახელობის გეოგრაფიის ინსტიტუტის დირექტორის მოადგილე, გეოგრაფიის დოქტორი.

დღის წესრიგი:

1. სსიპ-ივანე ჯავახიშვილის სახელობის თბილისის სახელმწიფო უნივერსიტეტის, ზუსტ და საბუნებისმეტყველო მეცნიერებათა ფაკულტეტზე, გეოგრაფიის დეპარტამენტის გეომორფოლოგიისა და კარტოგრაფიის კათედრაზე, ასისტენტ პროფესორის ერთ ვაკანტურ თანამდებობაზე, სამსახურში მისაღებად გამოცხადებული კონკურსის შედეგების შეჯამება

და გამარჯვებული კანდიდატის გამოვლენა.

2. კონკურსის შედეგების ამსახველი შემაჯამებელი ოქმის უნივერსიტეტის აკადემიური საბჭოსათვის დასამტკიცებლად გადაცემა.

#### მოისმინეს:

კომისიის თავმჯდომარის პროფ. დავით კერესელიძის შემაჯამებელი ინფორმაცია, კომისიის მიერ კონკურსის თითოეული ეტაპის შედეგების განხილვის საფუძველზე მიღებული გადაწყვეტილებების და კონკურსის შედეგების შეჯამების შესახებ. მან აღნიშნა, რომ საკონკურსო კომისიის მიერ კონკურსის I ეტაპზე შემოწმდა და შეფასდა საკონკურსო დოკუმენტაცია, გეომორფოლოგიისა და კარტოგრაფიის კათედრის კონკურსანტის გიორგი დვალაშვილის მიერ წარმოდგენილ ანკეტებში მოცემული ინფორმაციის საფუძველზე, კონკურსანტის შეფასების ფორმის მიხედვით (დადგენილების დანართი N4).

1. გეომორფოლოგიისა და კარტოგრაფიის კათედრის კონკურსანტის გიორგი დვალაშვილის შეფასება:

კონკურსის I ეტაპზე საკონკურსო კომისიის მიერ შემოწმდა საკონკურსო დოკუმენტაცია და შეფასდა წარმოდგენილ ანკეტაში მოყვანილი ინფორმაცია კონკურსანტის შეფასების ფორმის მიხედვით (დადგენილების დანართი N4).

შეფასების I კატეგორიაში „ფორმალური კვალიფიკაციის შესაბამისობა ვაკანსიის პროფილთან“ წარმოდგენილი მონაცემების საფუძველზე (კონკურსანტის განათლება, აკადემიური/სამეცნიერო ხარისხი, სამსახურეობრივი გამოცდილება, პედაგოგიური სტაჟი), კომისიის მიერ კონკურსანტი შეფასდა კრიტერიუმით “კვალიფიკაცია აკმაყოფილებს მოთხოვნებს“.

შეფასების II კატეგორიაში “პედაგოგიური გამოცდილების შესაბამისობა ვაკანსიის პროფილთან“ მოცემული მონაცემების საფუძველზე (კონკურსანტის პედაგოგიური მოღვაწეობა, თსუ-ში წაკითხული კურსები (სასწავლო-მეთოდური პუბლიკაციები, სილაბუსები და სხვ.) კომისიის მიერ კონკურსანტი შეფასდა კრიტერიუმით “მაღალი“.

შეფასების III კატეგორიაში “სამეცნიერო-კვლევითი საქმიანობა“ წარმოდგენილი მონაცემების საფუძველზე (იმპაქტ-ფაქტორიან ჟურნალში გამოქვეყნებული სტატია, საერთაშორისო პუბლიკაციები, სამეცნიერო კონფერენციებზე გაკეთებული მოხსენებები, ციტირების ინდექსი, თანამშრომლობა უცხოეთის სამეცნიერო ცენტრებთან და ა.შ.), კომისიის მიერ კონკურსანტი შეფასდა კრიტერიუმით “მაღალი“.

კონკურსანტის მიერ კომისიისათვის შესაფასებლად წარმოდგენილი ერთი ნაშრომი, კომისიის მიერ შეფასდა როგორც მაღალ სამეცნიერო დონეზე შესრულებული და დარგთან სრულ შესაბამისობაში მყოფი სამეცნიერო ნაშრომი.

კონკურსანტის მიერ წარმოდგენილი კონცეფცია ნათლად ასახავს კონკურსანტის ხედვას

მიმართულების განვითარებაში, მის უშუალო წვლილს სასწავლო-სამეცნიერო პროცესის ხელშეწყობაში, გამოცდილებას, ასევე სტუდენტთა ჩართულობას სამეცნიერო-კვლევით საქმიანობაში და სხვ. გამოიკვეთა კონკურსანტის უშუალო ჩართულობა და თაოსნობა საუნივერსიტეტო სივრცეში მიმდინარე როგორც კვლევით, ისე საგანმანათლებლო პროცესებში საბაკალავრო, სამაგისტრო პროგრამების დონეზე.

შეფასების IV კატეგორიაში “კონკურსანტის სხვა სახის აქტივობა“ და “დამატებითი ინფორმაცია“ მოცემული ჩამონათვალის საფუძველზე, როგორცაა: მაგისტრანტებისა და დოქტორანტების საკვალიფიკაციო ნაშრომების ხელმძღვანელობა; დარგობრივი კომისიების წევრობა; კომპიუტერული პროგრამების ფლობა; საორგანიზაციო სამეცნიერო კომიტეტების წევრობა და მრავალი სხვა, კომისიის მიერ კონკურსანტი შეფასდა კრიტერიუმით “მაღალი“.

გასაუბრებისას კომისიის მიერ დასმული კითხვები ეხებოდა შემდეგ სამეცნიერო თემატიკას: საქართველოს რეგიონებში, რელიეფში მიმდინარე გეოდინამიკური პროცესების და მათი სტიქიური გამოვლინების რისკ-ფაქტორების, ოროგრაფიული ერთეულების, რელიეფის ფორმების (ქედები, მაღლობები, ქვაბულები, ხეობები და სხვ.) შეფასებას, კომპლექსური გეოგრაფიული კვლევების საფუძველზე.

გასაუბრებისას კონკურსანტმა გამოავლინა მაღალი სამეცნიერო ერუდიცია და პროფესიონალიზმი, სამეცნიერო და საგანმანათლებლო საკითხების ღრმა ხედვა. პროფესიული უნარ-ჩვევებით, გადმოცემის უნარით, ქცევისა და მეტყველების მანერით, უნივერსიტეტის სტრუქტურისა და მართვის სისტემის ცოდნით, შეესაბამება საკონკურსო თანამდებობას და ღირსეული კანდიდატურაა თსუ ზუსტ და საბუნებისმეტყველო მეცნიერებათა ფაკულტეტზე გეოგრაფიის დეპარტამენტის გეომორფოლოგიისა და კარტოგრაფიის კათედრაზე ასისტენტ პროფესორის თანამდებობის დასაკავებლად.

მოქმედი დებულების თანახმად ჩატარდა ფარული კენჭისყრა. კენჭისყრის შედეგების მიხედვით, კომისიის ხუთივე წევრმა, მხარი დაუჭირა, თსუ ზუსტ და საბუნებისმეტყველო მეცნიერებათა ფაკულტეტზე, გეოგრაფიის დეპარტამენტის გეომორფოლოგიისა და კარტოგრაფიის, ასისტენტ პროფესორის თანამდებობაზე გიორგი დვალაშვილის კანდიდატურის გამარჯვებულად გამოვლენას.

#### დაადგინეს:





1. ივანე ჯავახიშვილის სახელობის თბილისის სახელმწიფო უნივერსიტეტის ზუსტ და საბუნებისმეტყველო მეცნიერებათა ფაკულტეტის, გეოგრაფიის დეპარტამენტის გეომორფოლოგიისა და კარტოგრაფიის კათედრის 1 ვაკანტურ თანამდებობაზე, სამსახურში მისაღებად გამოცხადებული კონკურსის I და II ეტაპის შეჯამებით და ფარული კენჭისყრის ბიულეტენების დათვლის შედეგად (5 ხმა დადებითი, წინააღმდეგი 0), გამარჯვებულად გამოვლინდა შემდეგი კანდიდატი:

გეოგრაფიის დეპარტამენტი:

კათედრა - გეომორფოლოგია და კარტოგრაფია  
გიორგი დვალაშვილი (ასისტენტ პროფესორი).

კონკურსის შედეგების ამსახველი შემაჯამებელი ოქმი გამოქვეყნდეს საჯაროდ და გადაეცეს უნივერსიტეტის აკადემიურ საბჭოს დასამტკიცებლად.

კომისიის წევრები:

1. დავით კერესელიძე (კომისიის თავმჯდომარე) 
2. მელიორ ალფენიძე (კომისიის თავმჯდომარის მოადგილე) 
3. ლამზირა ლალიძე (კომისიის მდივანი) 
4. დალი ნიკოლაიშვილი (კომისიის წევრი) 
5. ელენე სალუქვაძე (კომისიის წევრი) 